
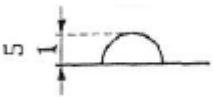




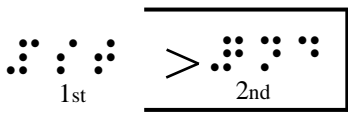

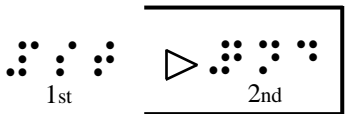
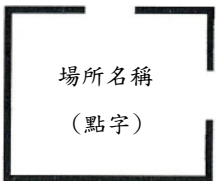
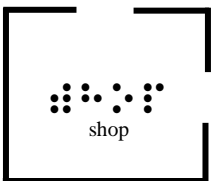

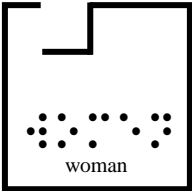

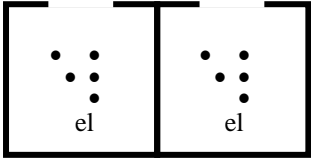

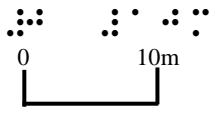

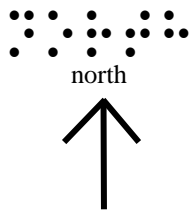

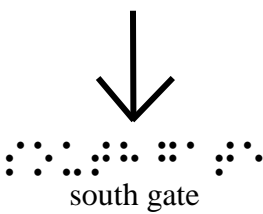


附表

名稱	觸覺標記	實施方式	說明
現在位置	俯視圖  側面圖 		以大約一毫米至五毫米高之半球體標記，並於周圍以點字標示「現在位置」
觸覺行走表面指示器			以圓形點線標記，圓之尺度及間隔依圖形比例大小及複雜度而定，但在同一觸覺地圖，宜有統一尺寸。
樓梯			以等腰三角形或無底邊三角形標記。三角形頂部指向高處，底部朝向低處。線條應與表示牆壁之標記間隔六毫米以上。
電扶梯			
出入口			以框線顯示建築物或場所區域邊界，透過打開區域周圍一部分線條來顯示建築物出入口之標記。
廁所			在廁所區域內以點字標示「男性」或「女性」。若所有點字無法在區域內寫入，可寫入點字縮寫。
電梯			以框線表示電梯，打開周圍一部分的線條來顯示出入口，並於框線內以點字標示「電梯」。

比例尺			縮小比例以點字顯示於標準實線兩側之上側，與量測距離相符。
指示方向之實線箭頭			將「北部」點字放在實線箭頭上方。
指示目的地之實線箭頭			將點字放在實線箭頭的頭部，以點字標示箭頭指向之目的地。