




























附件 2

防災地圖相關圖例標示(範例)

類別	圖例			
道路				
	國道	快速道路	省道	縣道
				
	鄉道	產業道路	高速鐵路	臺灣鐵路
防災				
	災害影響範圍			
設施				
	室內避難處所	室外避難處所	車輛及人員 轉運集結點	醫療中心
				
	消防局	警察局	直昇機起降點	災害警告標誌設置點
行政 區域 界線				
	指揮中心	救援器材放置點	通訊設備放置點	維生設施
特定 災害 圖例				
	鄉(鎮)界線	村(里)界線		
特定 災害 圖例				
	地震斷層帶			