

# 防災地圖(範例)

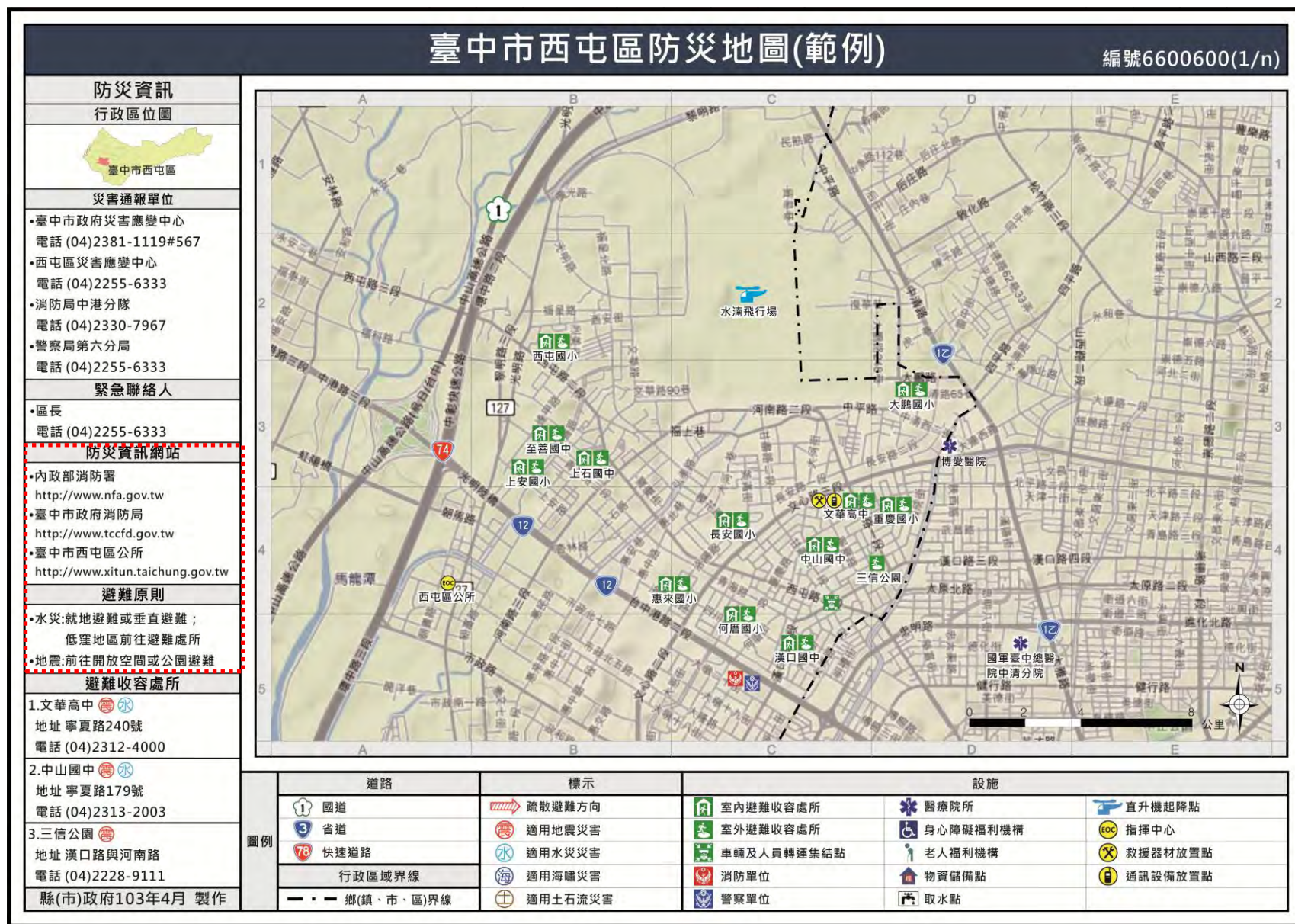


圖 2-1 臺中市西屯區防災地圖(範例)/橫式





圖 2-2 臺中市西屯區防災地圖(範例)/直式

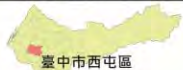


# 臺中市西屯區何德里防災地圖(範例)

編號6600600-022

## 防災資訊

### 行政區位圖



### 災害通報單位

- 臺中市政府災害應變中心  
電話 (04)2381-1119#567
- 西屯區災害應變中心  
電話 (04)2255-6333
- 消防局中港分隊  
電話 (04)2330-7967
- 警察局第六分局  
電話 (04)2255-6333

### 緊急聯絡人

- 里長  
電話 (04)2313-3258

### 防災資訊網站

- 內政部消防署  
<http://www.nfa.gov.tw>
- 臺中市政府消防局  
<http://www.tccfd.gov.tw>
- 臺中市西屯區公所  
<http://www.xitun.taichung.gov.tw>

### 避難原則

- 水災:就地避難或垂直避難;  
低窪地區前往避難處所
- 地震:前往開放空間或公園避難

### 避難收容處所

- 1.文華高中 (水) (火)  
地址 寧夏路240號  
電話 (04)2312-4000
  - 2.中山國中 (水) (火)  
地址 寧夏路179號  
電話 (04)2313-2003
  - 3.三信公園 (火)  
地址 漢口路與河南路  
電話 (04)2228-9111
- 縣(市)政府103年4月 製作



道路	標示	設施		
省道	疏散避難方向	室內避難收容處所	醫療院所	直升機起降點
	適用地震災害	室外避難收容處所	身心障礙福利機構	指揮中心
行政區域界線	適用水災災害	車輛及人員轉運集結點	老人福利機構	救護器材放置點
村(里)界線	適用海嘯災害	消防單位	物資儲備點	通訊設備放置點
	適用土石流災害	警察單位	取水點	

圖 2-3 臺中市西屯區何德里防災地圖(範例)/橫式



# 臺中市西屯區何德里防災地圖(範例) 編號6600600-022

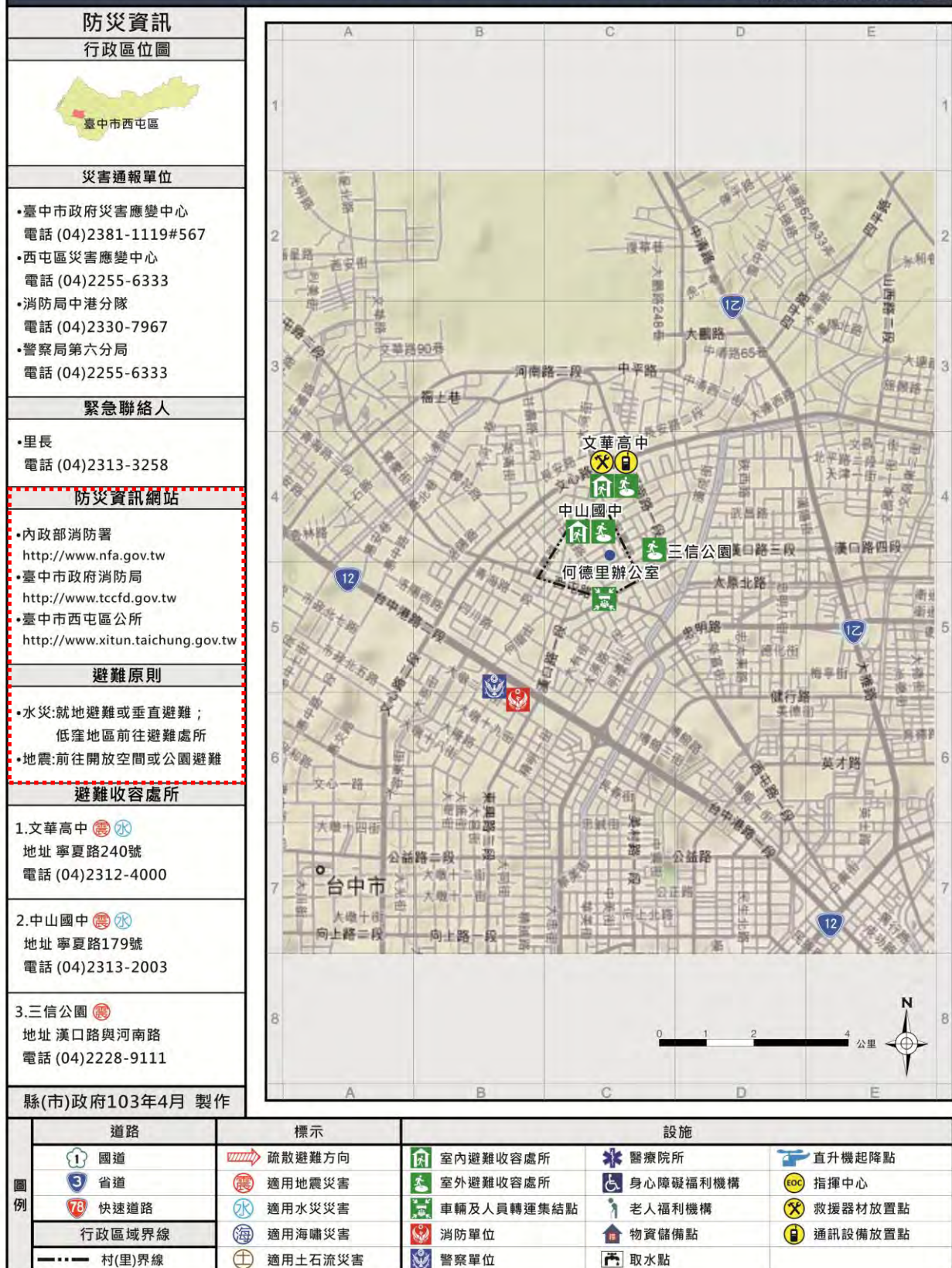


圖 2-4 臺中市西屯區何德里防災地圖(範例)/直式