
































防災地圖相關圖例標示

類別		圖例			
道路		 國道	 快速道路	 省道	 縣道
		 鄉道	 高速鐵路	 鐵路	
設施	必要項目	 室內避難收容處所	 室外避難收容處所		
	建議項目	 人車轉運集結點	 醫療院所	 消防單位	 警察單位
		 身心障礙福利機構	 老人福利機構	 物資儲備點	 取水點
		 直升機起降點	 指揮中心	 救援器材放置點	 通訊設備放置點
		 公務部門	 海嘯避難收容處所		
標示		 海嘯危險區域	 疏散避難方向		
		 適用海嘯災害	 適用地震災害	 適用水災災害	 適用土石流災害
行政區域界線		 鄉(鎮、市、區)界	 村(里)界		

註：

- 一、公務部門：泛指直轄市、縣(市)政府、鄉(鎮、市、區)公所、村(里)辦公室，統一以深藍色圓點「●」標示，並標註單位名稱。
- 二、「行政區域界線」繪製顏色自行調整。